

► Les Maisons forestières

Vous en rencontrerez 3 sur votre parcours : la **maison du Pradel en forêt de Callong**, la **Jasse en forêt de Comfroide** et les **Ombres en forêt de Picaussel**. Cette dernière a été détruite par les Allemands lors de l'attaque du Maquis de Picaussel le 8 juin 1944. Les forestiers y vivaient en autarcie. La partie habitable était située à l'étage, et une partie du rez-de-chaussée servait d'étable ou de dépendance, comptant quelques moutons, vaches, volailles et lapins. L'eau de pluie était récupérée et redistribuée grâce à une pompe à main. A l'éloignement des villages environnant, s'ajoutait les difficultés d'accès. Les enfants du dernier forestier de Callong allaient à l'école à pied (3km aller et 3km retour), partaient très tôt et rentraient de nuit, avec pour éclairage des lampes à huile.



Pour retrouver et télécharger toutes nos fiches rando et notre jeu de piste
www.rando-pyreneesaudioises.com



► Découvrir les forêts

Entre Coudons et Camurac, la route des Sapins vous surprendra avec la richesse naturelle de ses grandes sapinières-hêtraies domaniales telles que les forêts de Callong-Mirailles, Picaussel, Coume-Froide, la Benague et la Plaine.

Cet itinéraire, en voiture ou à pied, vous fera découvrir la diversité du milieu forestier, la beauté des paysages d'altitude avec le Plateau de Languerail, de magnifiques panoramas depuis le belvédère des gorges de la Frau, des sites remarquables comme le Maquis de Picaussel, les curiosités naturelles avec le Sapin géant, l'authenticité des villages, liés depuis des siècles à leurs forêts.



Office de Tourisme des Pyrénées Audoises
Square André Tricoire - 11 500 QUILLAN
T. +33 04 68 20 07 78
www.pyreneesaudioises.com

Bureau info Roquefeuil - Maison Montagne
T. +33 04 68 20 75 89




ROUTE DES SAPINS



**Bon voyage au Pays des
Cent Mille Sapins!!**

▶ La route des sapins

- Route départementale
- ROUTE DES SAPINS (Section goudronnée)
- ROUTE DES SAPINS (Piste tous véhicules)
- ROUTE DES SAPINS (Section déconseillée aux véhicules bas)
- Boucle de randonnée pédestre
-  Aire de pique nique
-  Refuge ONF
-  Point de vue
-  Point remarquable
-  Lac
-  Panneau Interprétation



Le saviez-vous?


- Date de création ~ 1970
- Nombre de kilomètres de route ~ 96 km
- Nombre aires pique-niques ~ 22
- Nombre de panneaux pédagogiques ~ 40

▶ **Le sapin pectiné**
15000 hectares sur le Plateau de Sault, dont "Le Sapin Géant" en forêt de Callong, 42m de haut et 27m³ de volume !




▶ **Le pin sylvestre**
reconnaisable à son écorce et ses rameaux ocre clair et son feuillage vert bleuté.

▶ **Le PC du maquis**
Cabane ayant servi de PC en 1943. Elle accueille un mémorial accessible à tous.



▶ **Le Cerf**
Venez écouter le brame du cerf de mi-septembre à mi-octobre à différents endroits du Pays de Sault.



Voici quelques idées pour découvrir la route des sapins en voiture* ou à pied.

1 Les sapins géants, en arrivant de Coudons, s'arrêter au parking de la maison forestière.



Départ rando n° 7 "sapins géants" avec un jeu de piste.



Départ en voiture sur la piste, une petite marche sera nécessaire pour accéder au sapin géant.

2 Visite du Mémorial du Maquis de Picaussel



Départ rando n° 6 "Maquis de Picaussel" au hameau de Lescale.



Différents départs en voiture sur la piste, soit de Coudons, soit de Lescale ou bien d'Espezel par la route départementale.

3 Découverte du Pas de l'Ours, belvédère au dessus des Gorges de la Frau, vue imprenable sur le Château de Montségur, le sentier cathare et le GR 107.



Départ du petit refuge à Comus pour un A/R d'1 h.



Départ de Comus pour accéder au belvédère.

4 Le refuge de l'Ourthizet peut être loué gratuitement pour passer une nuit insolite.



Départ rando n° 1 "Pic de l'Ourthizet" du parking du col de Tourrugue.



Départ de Rodome jusqu'au Col de Tourrugue, 1,5 km à pied pour accéder au refuge.

* Voiture haute