










RECOMMANDATIONS

-  Se protéger du soleil et emporter de l'eau
-  La cueillette est interdite mais pas les photos !
-  Respecter la nature, rapporter ses déchets
-  Ne pas faire de feu, ne pas fumer
-  Rester sur les chemins
-  Être tolérant et courtois avec les autres usagers
-  En période de chasse respecter les panneaux
-  Garder son chien en laisse
-  En cas d'incendie, donner l'alerte le plus tôt possible en appelant le 18



1

sentier du

PIC DE L'OURTISSET

Rodome

INFORMATIONS



Carte de l'Aude



Les Pyrénées Audoises

Balisage

- Bonne direction: 
- Mauvaise direction: 
- Tourner à gauche: 
- Tourner à droite: 



Office de Tourisme des Pyrénées Audoises



Square André Tricoire
11500 Quillan
+33 4 68 20 07 78
tourisme@pyreneesaudioises.com

www.rando-pyreneesaudioises.com

Toutes les randonnées des Pyrénées Audoises, coups de coeur, cartes, traces GPS, actus...





sentier du

PIC DE L'OURTISSET

à Rodome



Sentier du PIC DE L'OURTISSET

Distance 7km
Dénivelé 500m+
Durée 3h
Difficulté sportif



©Openrunner - www.openrunner.com - ©OpenCycleMap - www.thunderforest.com - ©les contributeurs d'OpenStreetMap - www.openstreetmap.com - année 2022

Légende

D départ **A** arrivée **→** sens du parcours **2** borne kilométrique

Départ : Col de Tourrugue (via Rodome)

Un itinéraire montagnard entre sapinières, estives et pins à crochets.

Du sommet (1934m), le paysage s'ouvre sur 360° : Plateau de Sault au nord, Pyrénées à l'ouest, massif des Corbières à l'est et le Pic du Bentaillole au sud

