










RECOMMANDATIONS

-  Se protéger du soleil et emporter de l'eau
-  La cueillette est interdite mais pas les photos !
-  Respecter la nature, rapporter ses déchets
-  Ne pas faire de feu, ne pas fumer
-  Rester sur les chemins
-  Être tolérant et courtois avec les autres usagers
-  En période de chasse respecter les panneaux
-  Garder son chien en laisse
-  En cas d'incendie, donner l'alerte le plus tôt possible en appelant le 18



14

boucle de CAMPAGNA

Campagna-de-Sault

INFORMATIONS



Carte de l'Aude



Les Pyrénées Audoises

Balisage



Office de Tourisme des Pyrénées Audoises



Square André Tricoire
11500 Quillan
+33 4 68 20 07 78
tourisme@pyreneesaudioises.com

www.rando-pyreneesaudioises.com

Toutes les randonnées des Pyrénées Audoises,
coups de coeur, cartes, traces GPS, actus...





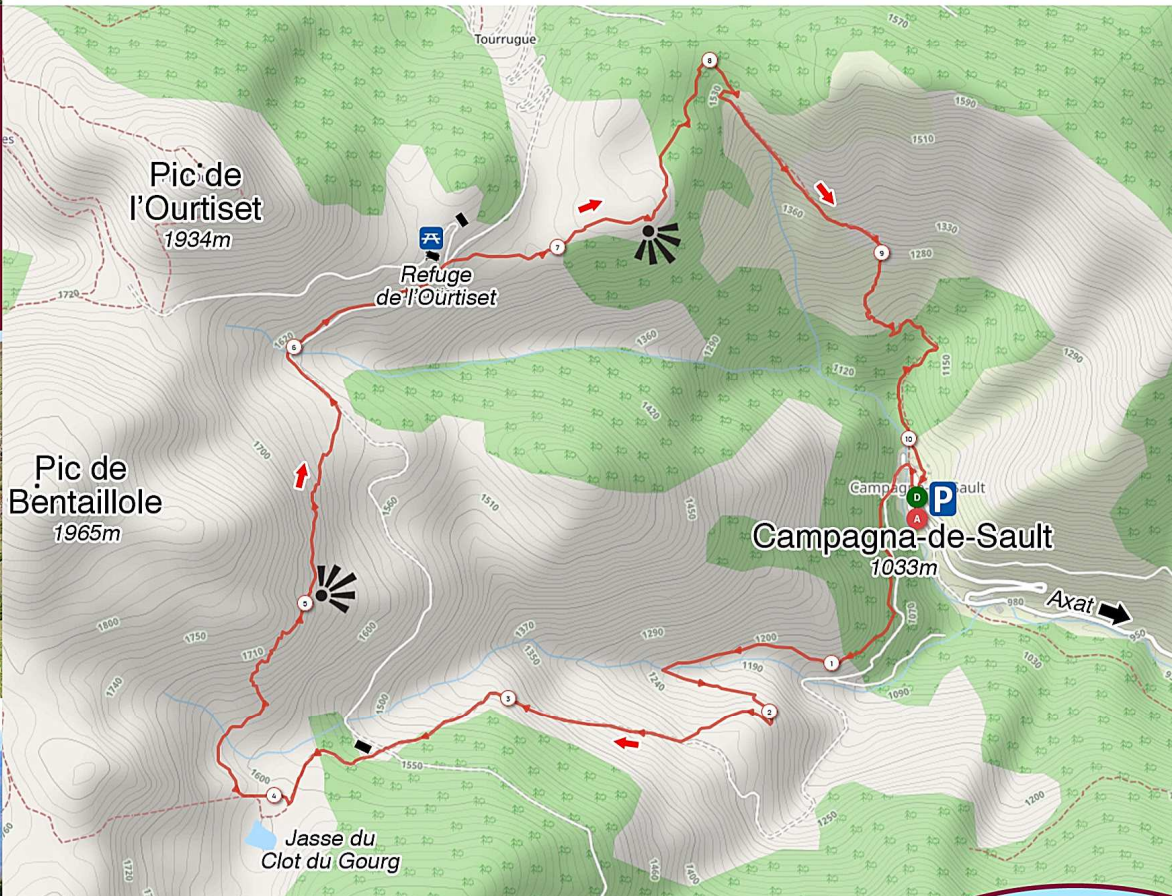
14

boucle de CAMPAGNA

à Campagna-de-Sault

Boucle de CAMPAGNA

Distance 11km
Dénivelé 800m+
Durée 6h
Difficulté sportif



©Openrunner - www.openrunner.com - ©OpenCycleMap - www.thunderforest.com - ©les contributeurs d'OpenStreetMap - www.openstreetmap.com - année 2022

Légende

D départ A arrivée → sens du parcours 2 borne kilométrique

Départ : Campagna-de-Sault, entrée du village

Depuis le village encaissé de Campagna-de-Sault, le sentier de transhumance s'élève jusqu'aux estives au pied du Pic de Bentaillole (1965m) et offre un paysage montagnard façonné par l'activité agro-sylvo-pastorale. Sentier exigeant réservé aux randonneurs expérimentés.

